

Tours

Miniguía de **Buenos Aires y Peréz Zeledón**





El Pacífico Sur de Costa Rica es una zona que el turista cada vez está tomando más en cuenta, pues esta fracción del país conserva importantísimos tesoros en sus montañas, valles y playas.

Esta miniguía presenta la oferta de actividades y tours de los cantones de **Buenos Aires y Pérez Zeledón**. Usted podrá disfrutar de la biodiversidad, la cultura y belleza paisajística. Descubrirá aquí, con el soporte de guías locales, numerosas opciones de atractivos y actividades turísticas para realizar como ecoturismo, caminatas por las montañas más altas de Costa Rica, arqueología, pueblos originarios, comunidades rurales, reservas forestales, parques nacionales, ríos, cascadas, aguas termales, exuberante biodiversidad, mariposarios, jardines botánicos, cientos de aves, sitios para ciclismo de montaña, gran número de orquídeas, galerías de arte, museos, trapiches, etnoturismo, cavernas, canopy, kayak, fincas integrales, organizaciones ambientalistas, producción de café, pesca de trucha y tilapia, variedades alternativas de hospedajes y amplia oferta gastronómica, tours de un de un día, entre otros.

Buenos Aires

Rodeado por la cordillera de Talamanca, el cantón de Buenos Aires posee una gran cantidad de cerros y bosques con altitudes que varían desde los **500 hasta los 3000 metros sobre el nivel del mar**; en los cuales se puede apreciar una gran variedad de especies de flora y fauna, respirando del más limpio y puro aire fresco.

Buenos Aires es un lugar que cuenta con un gran **recurso hídrico**, drenado por majestuosos ríos, cataratas, quebradas y arroyos. Aguas limpias y puras en las que se puede bañar y disfrutar de la naturaleza.

El 8,3% del cantón corresponde al **Parque Internacional La Amistad (PILA)**, el cual está catalogado como Reserva de la Biosfera.

Buenos Aires es el cantón cuna de las culturas indígenas, y ofrece a sus visitantes una gran variedad experiencias vivenciales en cultura, artesanías, gastronomía e historia dentro de sus 7 territorios indígenas que representan el 36, 9% del cantón:

1. Ujarrás
2. Salitre
3. Cabagra
4. Térraba
5. Curré
6. Boruca
7. Guaymí

► **Salitre, etnia Bribri.** El territorio indígena de Salitre es uno de los cuatro territorios indígenas bribris de Costa Rica. Se localiza en el cantón de Buenos Aires, provincia de Puntarenas. La reserva de los Bribris tiene gran importancia en cuanto a las actividades que promueve. Este pueblo originario ofrece servicios para que los visitantes se adentren en su cultura: **cuentan con un criadero de iguanas verdes, producen artesanías autóctonas como arcos y flechas de madera, bolsos, redes, hamacas, canastas, etc.**

► **Cabagra, etnia Bribri.** El territorio indígena de Cabagra se ubica en los distritos de Buenos Aires y Potrero Grande. Los bribris han conservado su lengua en su registro oral, aunque se hace un gran esfuerzo para alentar su escritura. La actividad más importante es la **agricultura**, principalmente el cacao y el plátano, aunque también cultivan maíz, frijoles y tubérculos. Se dedican, asimismo, a la cría de cerdos, cazan aves y pescan. Su más importante expresión artesanal es la **cestería y la fabricación de instrumentos musicales**, para lo cual utilizan diversos insumos naturales.

► **Boruca, etnia Brunca.** Los Boruca (también conocidos como Brunca, Brunka o Brunkajc) son un pueblo indígena autóctono de Costa Rica. Al igual que sus precursores, los Boruca son conocidos por sus **artesanías**, especialmente tejidos, y sus singulares **máscaras** pintadas en madera de balsa. Estas máscaras son importantes en la ceremonia anual del **juego de los diablitos** de Boruca, que se celebra cada fin de año desde la época colonial.

La fiesta representa la lucha entre los diablitos (el pueblo boruca) y los conquistadores españoles y va acompañada de comidas, como cerdo, tamales y la bebida tradicional: la "chicha".

► **Curré, etnia Brunca.** El territorio indígena Curré es un territorio indígena costarricense y uno de los dos territorios del pueblo boruca o brunca, el otro siendo el territorio indígena Boruca, ambos definidos en 1993.

Las principales actividades económicas son la **agricultura de bovinos, porcinos, equinos y aves de corral, la artesanía** y el trabajo asalariado en compañías vecinas. Los principales productos son el maíz, frijol, arroz, tiquizque, plátano y ayote. También se produce la **bebida tradicional chicha**.

Al igual que Boruca, Curré también cuenta con un museo comunitario indígena, además al ser también de la etnia Brunca, comparten algunas costumbres y tradiciones, como lo es el **Baile de los Diablitos**.





► **Ujarrás, etnia Cabécar.** Ujarrás es uno de los territorios indígenas de Costa Rica del pueblo cabécar, fundado en 1982.

Los cabécares son uno de los pueblos indígenas que ha logrado mantener gran parte de su identidad. Conforman uno de los pueblos con mayor diversidad cultural en Costa Rica, pues practican casi todas sus formas tradicionales de vivencia: poseen **medicina natural, danzas, cacería, pesca, tradiciones, cultura, religión e idioma propios.** Después de los bribri, son la etnia indígena con mayor cantidad de individuos en el país.

Además de la presencia de un **abundante bosque** y un río limpio y cristalino que abastece de agua potable a gran cantidad de la población bonaerense, este territorio tiene la presencia de **aguas termales.**

► **Térraba, etnia Teribes.** Los térrabas son un grupo perteneciente a la etnia naso originalmente provenientes de la provincia de Bocas del Toro, Panamá. Durante la colonia, a esta etnia se le conoció con diversos nombres; entre ellos: texbi, terbi, térrebe, téjada, térraba.

Como parte de la riqueza de la identidad cultural, cuentan con tradiciones como la **danza del tigre, el baile de la serpiente, el baile del sorbón, el gallote, el baile del toro y la mula y el camarón corbeco.**

También celebran **“el baile de la serpiente”** (Ööka Bëyo), que es una canción que trata de una serpiente grande que se casa con una muchacha teribe.

Los **teribes** también se dedican a la elaboración de **canastas de diferentes tamaños, hamacas tejidas manualmente** con majagua y artículos en madera de laurel y cedro tales como **bateas, pilones, cuerpo de tambores** y principalmente **canoas**, en lo que sobresalen como excelentes talladores.

Información:

[Municipalidad de Buenos Aires](#)

perezzeledon.go.cr/index.php/turismo

descubrebuenosaires.com/

Pérez Zeledón

El producto de montaña se identifica con el cantón de Pérez Zeledón en donde destacan el **Parque Nacional Chirripó y Parque Internacional de la Amistad** que conforman un **Sitio de Importancia Ramsar** además de un **Sitio de Patrimonio Mundial** reconocido por la UNESCO. Además varias reservas privadas.


La ruralidad y en especial el **turismo rural comunitario** es el producto más novedoso que se desarrolla en las partes altas de Pérez Zeledón, y Buenos Aires.

Pérez Zeledón es entonces una zona turística ideal para quienes buscan la aventura y practican el ecoturismo. Es una región de altos contrastes donde el turista tiene la oportunidad de visitar **desde playas** con profusa vegetación tropical muy húmeda, **hasta las máximas elevaciones del país**, donde por las bajas temperaturas corresponden ecosistemas y formaciones geológicas únicas en Costa Rica. Los ríos y cascadas de esta región son también de gran belleza escénica.

En el cantón se cuenta con una variada oferta de actividades de aventura por realizar, como son: canopy, senderismo, rafting, cabalgatas, mountain bike, enduros, parapente, entre otros.

Uno de los tipos de turismo más posicionados en el cantón es el **turismo de naturaleza**, ya que es un excelente punto de acercamiento para el creciente turismo ornitológico, el cual se encuentra bien destacado en la zona, encontrando gran variedad de aves y destacando el santuario de ornitólogos por excelencia, **Los Cusingos**, donde fue la casa del famoso ornitólogo **Alexander Skutch**, quién dio origen a una de sus grandes obras, el famoso libro *Aves de Costa Rica*. Además de la ornitología, se encuentra el majestuoso **Parque Nacional Chirripó**, y demás reservas naturales, cabe destacar que una parte de territorio del cantón está dentro de la reserva de la biosfera designada por la UNESCO.

El **turismo rural - rural comunitario**, el cantón pezeteño es una región de raíces agrícolas, al pasar de los años la agricultura predomina como actividad económica. En las comunidades rurales aún se rescata mucho la idiosincrasia y costumbres de antaño, así como, las tradiciones y la cultura en general. Se cuentan con





alrededor de 16 centros recreativos y fincas agroturísticas, que apuestan a esta modalidad del turismo.

El **turismo de bienestar** es otro fuerte de la zona, por medio de diferentes hoteles bajo esta línea de regeneración espiritual, con **actividades y retiros de yoga**, además de Spa, se encuentran registros de alrededor de 8, entre ellos, el **Spa más grande de centroamérica** en la hacienda Alta Gracia.

El cantón pezeteño posee diversas opciones de turismo, para hacer mención a las más significativas a continuación: **ecoturismo, compras de artesanías y café, caminatas por senderos, canopy, aguas termales, observación de aves con equipo, cabalgatas o paseos a caballo, turismo rural comunitario bienestar, visita a clientes, proveedores o reuniones de negocios, visitas a museos (Topolandia) rápidos en los ríos (río Savegre), luna de miel.**

China Kichá

Cabe agregar que, en el Territorio de Pérez Zeledón, se encuentra el territorio indígena de China Kichá, con una extensión de 1100 ha, y pertenecen a la cultura Cabécar.

Este pueblo está en el distrito de Pejibaye, lugar en donde han creado sus tradiciones y costumbres y que aún mantiene rasgos importantes de su cultura, como lo son el idioma, la tradición espiritual y el sistema de afiliación, entre otros.

Información:

[Municipalidad de Pérez Zeledón](#)

¿Cómo llegar?



Cómo llegar desde San José a Pérez Zeledón via la ruta 27 Costa Rica:

www.distanciasentre.com/cr/como-llegar-desde-san-jose-a-perez-zeledon-costa-rica

Cómo llegar desde San José a Buenos Aires de Puntarenas Costa Rica

www.distanciasentre.com/cr/como-llegar-desde-san-jose-a-buenos-aires-de-puntarenas-costa-rica

Cómo llegar desde San José a Buenos Aires de Puntarenas Costa Rica por la Interamericana

cr.utc.city/3597974-3609560

Contenidos

Introducción	2
Tours generales de Buenos Aires y Pérez Zeledón	
Parque Nacional Chirripó.....	9
Reserva Natural Cloudbridge	9
Parque Internacional La Amistad.....	9
Cerro Uran.....	10
Cerro Durika.....	10
Reserva río Blanco.....	10
Esferas precolombinas	
Tour museo de esferas megalíticas.....	10
Pueblo de bolas	11
Observación de flora y fauna.....	11
Avistamiento de aves.....	11
Santuario de aves neotropicales	
Los Cusingos	12
Las Quebradas	12
Observación de aves.....	12
Quetzal.....	12
Observación de aves (Buenos Aires)	12
Recorrido fotográfico por la naturaleza y las aves de Costa Rica.....	12
Alturas Wildlife Sanctuary.....	13
Los Jardines Secretos	13
Jardín de orquídeas	13
Tours de aventura	
Caminatas en los senderos de los cerros	15
Caminata/estancia en familia.....	15
Caminata de Altagracia	15
Sendero los Gigantes.....	15
Día de campo junto al río.....	15
Cataratas Nauyaca	16
Eco Chontales	16
Cataratas Kilo.....	16
La experiencia equina	17
Cabalgatas	17
Tour de medio día a caballo.....	17
Aventuras personalizadas	17
Tour medio día parapente	17
Mountain bike	18

Rafting.....	18
Tour de canopy	18
Canopy Altagracia.....	18
Canopy y cuadracillos Hortensia de Páramo	18
Rapel	19
Tour nocturno.....	19
Camping.....	19

Turismo Rural

Posada de turismo rural Bribripa.....	21
Pueblo indígena Boruca.....	21
Rincón ecológico cultural Terraba.....	21
Caminata Olan	21
Macho Mora Adventures	21
Tour de café	22
Aficionados del café ASOMOB!.....	22
Coffee Diversa	22
Hotel Finca Palo Alto	22
Pesca de trucha.....	23
La experiencia gastronómica	23
Cocina y la tradición costarricense	23
Quesos Canaán	23
Tour de medio día al mariposario	23
Galería de arte "Macho Elizondo"	24
Mercado de agricultores.....	24
Arte Mía	24
Sabores locales	24
Galería de arte y cultura El Pelicano.....	25
Mercado orgánico de Tinamaste	25

Turismo de Bienestar

Aguas termales GeVi	25
SPA	26
Tour de estrellas.....	26
Yoga.....	26
Baño de río natural	26
Caballos.....	26
La Experiencia.....	26
Mapa	27
Directorio de servicios	27





*Tours generales
de Buenos Aires y Pérez Zeledón*



Recomendaciones



Equipaje: No más de 10 kilos. Se debe cargar la comida, el agua para hidratarse, meriendas, ropa y todo lo que necesite para subir no olvide las polainas, una extensión del pantalón que une a los zapatos.



Sin importar la época del año lo ideal es que coloque todo en bolsas plásticas para evitar que se mojen.



Limítese a cargar una ropa para dormir otra de caminata que usará todos los días.



Importantísimo: abrigo corta viento, suéter, gorro, guantes para frío, pañuelo, un paño de microfibra, dos pares de medias. Botas, sandalias o zapatos de playa (no pesan y no ocupan espacio), kit personal con cepillo de dientes, pasta, jabón, crema... todo en pequeños envases, y una cámara, va a querer fotografiar cada paso.



Lleve un botiquín médico compartido. También va a necesitar un bastón y linterna, ojalá de cabeza.



Alimentación: semillas secas, chocolate en barra y líquido, café, pan o tortillas. Se recomienda viajar acompañado, así se reparten las cargas de la alimentación.



Parque Internacional La Amistad

Si quieres hacer una excursión al Parque Internacional La Amistad, en Costa Rica, debes saber que colinda con Panamá y es en realidad un parque binacional, que al estar entre fronteras los gobiernos de ambas naciones decidieron compartir su dirección. En 1983 fue declarado Patrimonio Mundial de la Humanidad por la UNESCO.

Los tours en el Parque Internacional La Amistad, por lo general, consisten en un recorrido guiado y narrado en el que dan a conocer la historia del lugar, así como datos de interés para los asistentes, como es la reserva natural más grande de Centroamérica, o que su biodiversidad supera los cuatrocientos tipos de aves, más de cien especies de mamíferos y exactamente 91 tipos de anfibios.

Este parque es el área silvestre más grande de Costa Rica. Cubre casi 200 000 hectáreas de páramo, selvas tropicales y bosques nublados.

www.aratours.com/es/costa-rica

[MUNICIPALIDAD DE COTO BRUS](#)

[MUNICIPALIDAD DE BUENOS AIRES](#)



PN Chirripó

Dicha cumbre está a 3.821 metros sobre el nivel del mar (12 537 pies), y es la montaña más conocida de la cordillera de Talamanca, y una de las más altas de América Central. Ofrece al visitante paisajes inigualables, incluidos los lagos de origen glaciar. Desde su cumbre, en días despejados es posible apreciar el océano Pacífico y el mar Caribe mirando hacia el suroeste o el noreste respectivamente; además se puede apreciar 3/4 partes del país y territorios panameños. En su punto más alto se observan planicies, puntas escarpadas, lagos de origen glaciar, bosques y gran variedad de naturaleza.

[HOTEL URAN](#) valledelchirripo.com



Reserva natural Cloudbridge

Esta reserva se encuentra a tan solo un kilómetro de Hotel Uran bordeada del río Chirripó pacífico y zona de amortiguamiento del Parque Nacional Chirripó, cuenta con senderos, cataratas, una gran variedad de aves y paisajes únicos.

Lo invitamos a explorar y conocer este lugar extraordinario y una experiencia única.

[HOTEL URAN](#)



Cerro Urán

El cerro Urán es de los más altos del país y su ascenso, desde Herradura de Rivas de Pérez Zeledón, es una de las experiencias de montañismo más desafiantes y hermosas. Este ascenso es un dos por uno, se conoce el más elegante y místico, que sin duda es el cerro Urán, y termina subiendo por detrás al más alto y popular que es Chirripó.

valledelchirripo.com

informa-tico.com



Cerro Dúrika

Dúrika es una reserva privada que protege aproximadamente 8500 ha localizadas en lo alto de la cordillera de Talamanca, en la parte suroeste del país, a unos 17 kilómetros al noreste de la ciudad de Buenos Aires. La Reserva Biológica Dúrika ofrece numerosos senderos que pasan por diferentes tipos de bosques. Un guía residente con amplio conocimiento le acompañará en las caminatas y le brindará amplia información sobre la ecología del lugar.

www.durika.org



Foto: Alvaro Zamora

Herping Chirripó

Herping Chirripó destaca como una actividad para la observación del grupo de los anfibios y reptiles de la zona, además, en el recorrido se pueden observar especies de arañas, insectos, aves nocturnas, mariposas, mamíferos etc; los cuales tienen una actividad particular de noche o facilita su ubicación, ya sea por que las condiciones climáticas lo permiten, aprovechar épocas de reproducción o bien el avistarlos en sus horas de descanso.

valledelchirripo.com



Pueblo de Bolas

El pueblo de Bolas en Buenos Aires, se han encontrado por lo menos 20 esferas precolombinas en tamaños que van desde los 20 hasta los 157 cm de diámetro. Aparte de Finca 4, en el Delta del Diquís, con 30 esferas registradas, en ningún otro sitio arqueológico se conocen tantas esferas.

ifigeniaquintanilla.com



Observación de flora y fauna

Todos estos recorridos en el sitio están incluidos con su estadía. Son una excelente manera de aprender sobre la selva, el río, la flora y la fauna, la reforestación, la microplanta hidroeléctrica y la finca de café.

valledelchirripo.com/info

riomagnolia.com/our-tours-1.html

haciendabaru.com/flight-of-the-tucan

pzcountryclub.com/destinos



Foto: Alvaro Zamora

Conociendo Valle del Chirripó

Valle del Chirripó ofrece una gran cantidad de productos turísticos en relación con la gastronomía local, hospedaje, tours culturales, observación de biodiversidad y visita a localidades específicas como aguas termales, cataratas, senderismo entre otros. Conociendo Valle del Chirripó permite desarrollar una actividad de uno o varios días para disfrutar de un espacio de descanso y con una atención de calidad.

Esferas Precolombinas



Tour museo de esferas megalíticas

Finca 6 resguarda el único museo precolombino de sitio en Costa Rica, declarado por la UNESCO Patrimonio Cultural de la Humanidad.

En este lugar podrá apreciar las esferas de piedra en su alineación original, y muestra el modo de vida de las sociedades precolombinas que habitaron de la zona denominada delta del Diquís (sociedades

cacicales que tuvieron su momento de gloria en el periodo entre el 800 y el 1.500 d.C.). motivo de gran orgullo de los palmareños son su conjunto de asentamientos cacicales precolombinos, los cuales ofrecen la maravilla de sus esferas de piedra y legado cultural, razón de la declaratoria de Patrimonio de la Humanidad por parte de la UNESCO. Este extraordinario legado arqueológico

representa a las sociedades cacicales del delta del río Diquís, siendo un testimonio de las complejas estructuras políticas, sociales y productivas que caracterizaron a las sociedades organizadas en tiempos precolombinos.

laperladelosur.cr


facebook.com/sierpeazul/

Avistamiento de aves

Costa Rica es un lugar privilegiado en América Latina para la observación de aves. Pues además de pertenecer al bioma tropical, factores como la topografía y el variado relieve, concentrados en un pequeño país permiten la existencia de gran cantidad de tipos de bosque, favoreciendo la diversidad de avifauna. En la zona se encuentran más del 50% de familias de aves de Costa Rica, con más de 180 especies de tierras alta, intermedias y bajas.

Sumado a la diversidad de áreas protegidas públicas y privadas lo convierten en una zona privilegiada para el Aviturismo.





Santuario de aves neotropicales Los Cusingos

Es otra de nuestras reservas privadas y se origina en la finca donde vivió uno de nuestros pioneros: Alexander Skutch. Ubicada en Quizarrá de Pérez Zeledón, tiene un museo con objetos de este prolífico ornitólogo, rodeado de un jardín botánico.

Los Cusingos tiene una extensión de 78 hectáreas en el cual hay un sendero de casi 2 kilómetros. Cerca de San Isidro de

El General, antigua casa del botánico y ornitólogo Alexander Skutch. Aquí puedes encontrar cotinga turquesa y trogon de baird. Otras aves incluyen el chochín pechirufu, el trepatroncos rubicundo, el chochín ribereño, el hormiguero bicolor, el hada coronipúrpura, el saltarín cabecirrojo, el saltarín corona azul, el saltarín cuellinaranja y el famoso aracari de pico ardiente.

cct.or.cr/contenido/nuestras-areas

Las Quebradas

Está cerca de San Isidro de El General y del PN Chirripó a una altura de 1000 y 2500 msnm. El proyecto se enorgullece especialmente de la diversidad de aves y mariposas que viven en su bosque. Ya han construido una granja de mariposas y también se busca mejorar las oportunidades de observación de aves en el área. Los expertos sospechan que hay alrededor de 200 aves diferentes en el área protegida.

www.fudebiol.com

riomagnolia.com

Recorrido fotográfico por la naturaleza y las aves de Costa Rica

Costa Rica es uno de los lugares mejor clasificados en el mundo para la fotografía de vida silvestre. Con más de 900 especies de aves, muchas especies de mamíferos que incluyen unas pocas especies de monos y perezosos. Hay más especies de mariposas aquí que en todo Estados Unidos y Canadá juntos. Los exuberantes hábitats tropicales

y los espectaculares paisajes están repletos de ranas de hoja y dardo, así como de asombrosos reptiles como el basilisco esmeralda. Costa Rica es verdaderamente un paraíso para los fotógrafos de naturaleza y los observadores de aves.

Sunny Travel-Tropical Feathers

Alturas Wildlife Sanctuary

Alturas Wildlife Sanctuary es un centro de rescate y rehabilitación con una clínica veterinaria en el lugar para animales salvajes enfermos, heridos y huérfanos (transporte adicional).

alturaswildlifesanctuary.org

riomagnolia.com/our-tours-1



Foto: David Elizondo

Observación de aves

Aquí encontrará nuestras ofertas de paquetes turísticos de observación de aves en Costa Rica. Podemos crear un recorrido personalizado para usted en función de cualquiera de estos paquetes y sus requisitos. Podemos mezclar y combinar al contenido de su corazón. O según como lo desee, podemos diseñar un paquete único desde cero.

Sunny Travel-Tropical Feathers

Quetzal

El resplandeciente quetzal es una especie codiciada por los ávidos observadores de aves y ecoturistas. Su aspecto colorido y la cola larga y flotante del macho adulto lo convierten en un espectáculo increíble. Aventúrese en lo alto del cerro de la Muerte y descubra el bosque nuboso, hogar de muchas especies endémicas de plantas que atraen a diversas aves y animales a la zona. El avistamiento de un quetzal en la naturaleza no es un evento garantizado, ya que puede ser bastante difícil de alcanzar, por lo que nuestra memorable excursión es una aventura en sí misma, enfocándose en la emoción en torno al seguimiento de las aves.

experiences/quetzal/

Observación de aves (Buenos Aires)

Déjese cautivar por el cantón de Buenos Aires que ofrece al visitante una rica y diversa avifauna de más de 500 especies de aves registradas. Con el 80% del endemismo regional (66 especies), 2 especies únicas en el país que solo en Buenos Aires se ven. Nueve distritos cada uno con especialidades. Altitudes desde 60 msnm hasta los 3000 msnm. Y diferentes ambientes sabanas, páramo, lagunas, bosque primario entre otros.

Municipalidad de Buenos Aires

Los Jardines Secretos

Los Jardines Secretos es un lugar exótico y acogedor, que desde 1997 poseen una diversa colección de bromelias y orquídeas, junto a diversidad de heliconias y otro sin número de especies. Este bello jardín es muy apropiado, para realizar cesiones de fotografía, además ofrece el servicio de cafetería, donde la señora Shirley Jiménez le pondrá su toque especial a cada platillo para deleitar a sus clientes.

HOTEL URAN

valledelchirripo.com/info/jardines

Jardín de orquídeas

En Herradura de Rivas muy cerca del PN Chirripó, se encuentra un hermoso jardín de orquídeas, de aproximadamente de 3500 m², reúne unas 1000 especies de orquídeas entre nacionales y extranjeras, como *Pleurothallis*, *Masdevallias*, *Dráculas*, y *Oncidium*, éstas entre bromelias, heliconias, y diversas plantas ornamentales. En horas de la mañana también podrá disfrutar de la observación de numerosas aves que se dan cita en este jardín.

valledelchirripo.com/info/jardin-de-orquideas/

Avifauna del Valle del Chirripó

La zona cuenta con una oferta muy amplia para observación de aves, guías especializados en este grupo de animales y con un conocimiento sobre su historia natural muy detallada. Rivas, San Gerardo y las zonas altas hacia el cerro Chirripó, destacan mundialmente por la gran cantidad de especies nativas y endémicas de la región.

valledelchirripo.com

Tours de aventura



Caminatas en los senderos de los cerros

Caminatas por senderos dentro de bosques primarios y secundarios espectaculares. Disfrute la flora y fauna silvestre y los ríos y cascadas. Puede ir solo o podemos hacer que un miembro del personal lo acompañe. La oferta varía de caminatas con poca dificultad a caminatas para expertos con buenas condiciones físicas.

valledelchirripo.com
aubergeresorts.com/altagracia



Caminata/estancia en familia

No eres un turista, eres parte de la familia en esta aventura. Se necesita tiempo para llegar a su nueva familia en la selva tropical de Costa Rica, pero vale la pena. En lo profundo de la selva tropical, experimenta la vida simple y refrescante en las casas de familia y las aventuras costarricenses.


AUTENTICOADVENTURES



Caminata de Altagracia

Únase a uno de nuestros guías naturalistas profesionales para descubrir la flora y la fauna que adornan nuestro microclima. Ya sea que esté interesado en descubrir plantas interesantes, pájaros o las criaturas que llaman hogar a nuestra jungla, una caminata con uno de nuestros guías le mostrará sobre la variedad y la belleza de la vida que existe en el bosque.


ALTAGRACIA



Sendero los Gigantes

Magníficos senderos bordeando las orillas del río San José, en el Valle del Chirripó, a través de una variada exhibición natural te llevarán a una caminata donde primero admirarás un inquieto río que, con su golpe en las rocas, caídas de aguas y remansos llenos de tranquilidad elevarán tu espíritu a un estado de admiración, para luego seguido de un ascenso entre la montaña llegar a un magnífico mirador del valle. Solicita un guía autorizado de la asociación ambientalista.

valledelchirripo.com/info/sendero-los-gigantes/



Día de campo junto al río


Invitamos al turista tanto nacional como extranjero a que se atreva a vivir un día de campo junto al río, tenemos el privilegio de contar con 4 ríos en Valle del Chirripó:

- Río Blanco, ubicado en Herradura de Rivas.
- Río Chirripó Pacífico, en San Gerardo de Rivas.
- Río Talari en Los Ángeles de Rivas.

- Río San José ubicado en San José de Rivas.

Visítalos en especial en época de verano, consulta en tu hospedaje cuál es el lugar idóneo para esta actividad y lleva un delicioso almuerzo típico envuelto en hojas de plátano, como hacían nuestros antepasados

valledelchirripo.com/info/dia-de-campo-junto-al-rio/



Cataratas Nauyaca

Las cataratas Nauyaca se encuentran en un cañón de unos 80 m de ancho. Una de las cataratas mide 45 m de altura en caída libre y la otra, 20 m de altura en caída escalonada, formando al pie de esta, una poza de 1000m² y 6 m de profundidad. Hay otras piscinas naturales de menor tamaño, que pueden ser aprovechadas para el disfrute de toda la familia. Cabalgata, caminar, nadar, escalar, saltar, tomar fotografías y disfrutar de un maravilloso día, en uno de los lugares más bellos del pacífico sur de Costa Rica.

[Cataratas Nauyaca S.A](#)

Parque Natural de la Catarata de Nauyaca

El Parque Natural Cataratas Nauyaca es una hermosa reserva natural privada con instalaciones y senderos modernos y limpios que brindan el mejor acceso a las cataratas Nauyaca. ¡Ven y disfruta de la belleza épica de esta maravilla natural de Costa Rica!

[Nauyacawaterfall.com](#)

Eco Chontales

Una belleza de catarata paradisíaca rodeada de jungla, escondida entre las comunidades de Dominical y Pérez Zeledón, que dicho sea de paso es un paraíso de cataratas y ríos de agua cristalina.

[pzcountryclub.com/destinos](#)
[quebuenlugar.com/lugares/](#)
[ecochontales-perez-zeledon/](#)

Contacto: 8334-2422 / 8540-1934

La experiencia equina

Para los jóvenes o principiantes en la equitación, la experiencia equina en Los Establos y nuestro picadero es la introducción perfecta a la aventura ecuestre. En un tour de una hora y media puede disfrutar de una o varias experiencias tales como: Disfrutar de los trabajos de una familia equina, alimentar y bañar a los caballos, conocer la preparación de un caballo para cabalgar, o si prefiere, cabalgar en el picadero interior.

[ALTAGRACIA](#)

Cabalgatas


Para los amantes de la naturaleza y los caballos, pueden usar este medio para disfrutar de las bellezas que ofrece esta área.

[valledelchirripo.com](#)

Tour de medio día a caballo

Inicia en Hotel de Montaña El Pelicano, el guía los conducirá hasta la reserva Cloud Bridge donde se realizará un recorrido paralelo al río Chirripó y a las cataratas, continuando en ascenso hasta el límite del PN Chirripó, dependiendo hacia la comunidad de los Ángeles y finalizando en el hotel El Pelicano.

[valledelchirripo.com](#)



Cataratas Kilo

Caminata por 1 día

Visitar cataratas Kilo en San Jerónimo de San Pedro es una experiencia impresionante. Este encantador lugar ofrece un sendero entre las montañas y bosques de la zona, durante el recorrido podrás apreciar la belleza y tranquilidad de los bosques, así como una vista panorámica desde estas altas montañas.

Nuestro recorrido contempla 14 cataratas de distintos tamaños. Todas están

conectadas en un recorrido de alrededor de 6 km dentro del bosque. Algunas de las cataratas son aptas para nadar y pasar un agradable momento con familiares o amigos, o bien para hacer nuevos amigos.

[SELVA MAR](#)

Cabalgatas

Este es también un recorrido muy popular. Sale de río Magnolia alrededor de las 7:15 am para un recorrido a las 8 am. Te subes a los caballos y viajas a la finca familiar y tomas un desayuno típico costarricense. Luego cabalgas hasta las cataratas de Nauyaca y nadas. Luego regresas a la granja para almorzar y luego sales a buscar a las 2 pm. (transporte adicional)

[RIO MAGNOLIA](#)

Aventuras personalizadas

Ríos cálidos y sinuosos rodeados de una exuberante selva tropical, estadías inmersivas en casas en pueblos lejanos, guías bilingües y certificados profesionalmente, y un sinfín de maravillas naturales: podemos crear un itinerario personalizado que se ajuste a sus intereses.

Hemos creado con éxito cursos personalizados para familias, grupos, clubes de aventura, organizaciones y universidades.

- River rafting
- Inflatable kayaking
- Surfing
- Waterfall rappelling
- Swiftwater rescue
- Wilderness first responder

[AUTENTICO ADVENTURES](#)

- River kayaking
- Homestays
- Ziplining
- Volunteering
- Spanish instruction

Tour medio día parapente

Inicia en hotel de montaña El Pelicano, trasladándose a las zonas de salto establecidas: Miravalles, San José de Rivas.

[valledelchirripo.com](#)

[www.paraglidecostarica.com](#)



Mountain bike

Para aquellos que quieren moverse rápido, o cubrir una gran cantidad de terreno accidentado, un paseo en bicicleta de montaña puede ser la aventura activa perfecta. Con las exuberantes vistas de los alrededores de Costa Rica, este recorrido es tan pintoresco como emocionante. Elija una aventura guiada por senderos o emprenda un recorrido de autodescubrimiento.



Rafting


Explore las maravillas naturales de Costa Rica en balsa. Desde secciones de clase IV llenas de adrenalina hasta secciones de clase II y III orientadas a la familia, tenemos un viaje de rafting para usted. Nuestros guías certificados profesionalmente no solo mantendrán la seguridad primero, sino que también prepararán deliciosa comida costarricense y estarán atentos a los monos, tucanes y otros amigos del río.



Tour de canopy

Este es un recorrido muy popular. Sale de río Magnolia a las 7 am para su tour de canopy a las 8 am. Este tour incluye una caminata guiada hasta el dosel y luego varias tirolesas. El recorrido finaliza a las 11 am, momento en el que puede pasar más tiempo en Hacienda Barú, donde hay una hermosa playa, jardines de mariposas y un restaurante para almorzar, o ir a Dominical para almorzar y explorar la playa (transporte adicional).

valledelchirripo.com/actividades/
haciendabaru.com



Rapel

Pon a prueba tu fuerza, tanto mental como física, en el entorno tranquilo de nuestro bosque secundario. Aventúrate al corazón de el río donde encontrarás un árbol ficus alto, cuyo tronco único lo hace perfecto para escalar. Una vez que haya alcanzado su límite, disfrute de una descarga de adrenalina mientras desciende en rappel hasta el suelo del bosque. Zapotal de San Pedro - Páramo Las Tumbas de Barú



Tour nocturno

Salga con su guía y su linterna frontal a través del bosque, moviéndose lentamente, mientras sus sentidos se intensifican con los sonidos que lo rodean: hojas crujendo bajo sus pies, la llamada de los pájaros nocturnos y el deslizamiento o el escurrimiento de la vida silvestre que sale a cazar por la noche.



Camping


Pacific Journeys, las Tumbas de Barú La Chiripa, San Jerónimo de San Pedro La Visual, San Jerónimo de San Pedro



Canopy Altagracia

Pocos han tenido la oportunidad de alterar su perspectiva tan dramáticamente que están sentados sobre el dosel de la jungla.

Llegue a uno de los árboles más altos de nuestro bosque secundario, donde se equipará y su guía le enseñará cómo utilizar su equipo para llegar a la copa de los árboles. Una vez arriba de las copas de los árboles, relájese en el dosel de cuerda hecho a mano mientras observa varias




Canopy y cuadraciclos Hortensia de Páramo

Tel.: (506) 2200-5465
 Whatsapp: 8998-4333
 Correo: admin@valledelgeneral.com



Turismo Rural



Posada de turismo rural Bribriipa

El Centro Cultural Bribriipa es un lugar ideal para conocer más sobre los pueblos indígenas del país, su cultura, sus historias, costumbres, leyendas, ritos, tradiciones, la estrecha relación que se ha mantenido con la naturaleza; el bosque, las diferentes especies de animales y vegetales, que hoy tanto apreciamos los seres humanos.

Tel. (506) 8573-2025
Correo: bribrika@hotmail.com



Pueblo indígena Boruca

Desde escalar en el dosel del bosque tropical hasta visitar un remoto pueblo tribal Boruca, las maravillas por descubrir de Costa Rica le esperan. Ubicado cerca de una de las cinco "zonas azules" en todo el mundo, donde las poblaciones viven vidas más largas y saludables comparativamente, encuentran una sensación de paz en montañas, campos, granjas y copas de árboles.

 [ALTAGRACIA](#)



Rincón ecológico cultural Térraba

Atractivos: Avistamiento de aves, senderos espirituales, meditación, agricultura orgánica, sitios naturales, cultura indígena.

Servicios: Hospedaje y alimentación.

Tours: Ecológicos, culturales, pozas naturales, históricos, de plantas medicinales, comida de tradicional, artes indígenas, bebidas tradicionales, hospedaje, zonas de hamacas.

Contacto: Paulino Najera. Cel: 8848-9649
Correo: paulino_najera@yahoo.com



Macho Mora Adventures


Somos una empresa familiar enfocada en promover el turismo rural y las bellezas desde el sector del cerro de La Muerte, y la zona sur de Costa Rica en paquetes, tours y rutas que se caracterizan por el apoyo local y un disfrute sostenible.

Ofrecemos tours de senderismo, cascadas, vida rural, agroturismo, camping, homestay, y hospedaje. Además, actividades con organizaciones o emprendimientos locales donde se pueden desarrollar voluntariados, reforestación, protección del ambiente y apoyo al desarrollo local. Tour de

moras, quesos y lechería, senderismo en la cordillera de Talamanca, cataratas, granjas y fincas integrales, pesca de trucha, jardín de suculentas, camping y más opciones alternativas.

 [MACHO MORA ADVENTURES](#)

 destinosviajeros.com/empresas/macho-mora-adventures/



Tour de café

Nuestra plantación de café se encuentra en la región cafetalera "Brunca" de Costa Rica, que produce uno de los mejores cafés del mundo. El café se cultiva en pequeñas plantaciones rodeadas de selva tropical primaria, lo que permite el mayor nivel de biodiversidad imaginable. Las especies de árboles naturales se plantan para proporcionar sombra, hábitat para la vida silvestre y fertilizante natural de las hojas en descomposición, así como para prevenir la erosión. En la finca se han identificado más de 140 especies de aves.

[RIO MAGNOLIA](#) [ALTAGRACIA](#)
[valledelchirripo.com](#)

Aficionados del café ASOMOBI

Ofrecemos tours en los cuales podrá aprender sobre el cultivo y la cosecha de café, historia y vida cotidiana en Biolley. Costa Rica es famoso por su café, el cual se cultiva especialmente en las áreas montañosas. El cuidado de las plantas, el beneficio y el tostado es toda una ciencia. ASOMOBI tiene más de 20 años de experiencia en el fascinante proceso del beneficio de café y le invita a aprender desde el cultivo de la fruta hasta el tostado del grano de café, para saber de dónde

viene la bebida que millones de personas toman diariamente.

Tour de café con sello de mujer, dirigido por un grupo de mujeres de la zona de Bioley, ASOMOBI (Asociación de Mujeres de Bioley) donde tendrá la oportunidad de visitar sus hermosas y detalladas instalaciones, así como, conocer sus historias y disfrutar de un intercambio cultural muy auténtico.

[asomobi-costarica.com/](#)

Pesca de Trucha

Experimenta la emoción de pescar la trucha de tu almuerzo por ti mismo, no se requiere ser experto por lo que personas de todas las edades lo pueden disfrutar, esta oportunidad en Valle del Chirripó.

La experiencia gastronómica

Únase a nuestro equipo culinario para talleres inmersivos que exploran los ingredientes únicos y los platos tradicionales de Costa Rica. Como parte de nuestras experiencias semanales gratuitas, estos cursos interactivos exploran ingredientes desde cacao y aguacate hasta platillos como tamales y tortillas.

[ALTAGRACIA](#)

Cocina y la tradición costarricense

Sumérjase en la cocina y la tradición costarricense con una clase de cocina desarrollada a partir de recetas transmitidas de generación en generación y los productos frescos de El Cultivo, nuestra huerta orgánica, ubicada en el corazón de nuestro resort.

[ALTAGRACIA](#)



Coffee Diversa

Se ubica en el distrito de Biolley, aproximadamente a unos 62 kilómetros de Buenos Aires centro.

Son expertos en café, cuentan con un jardín botánico con una colección de hasta 700 variedades, y con una tienda en Multiplaza Escazú y sala de exhibición en Moravia.

En Coffee Diversa cultivamos muchas variedades botánicas raras y exóticas de café en nuestro jardín. De hecho, tenemos

la colección privada más grande del mundo de especies, con más de 600 especies, variedades botánicas y cultivares hasta el momento.

Tour del café: Se realiza un tour del café donde se recorre todo el proceso de producción del café, desde que se coge de la mata, hasta su proceso de comercialización.

[Municipalidad de Buenos Aires](#)

Hotel Finca Palo Alto

Hotel Finca Palo Alto es un hotel de montaña, familiar y acogedor, rodeado de la más viva y exuberante naturaleza cobijado por el majestuoso e imponente parque internacional La Amistad. Ofrece caminadas por senderos y el río.

[facebook.com/HotelFincaPaloAlto/](#)

Quesos Canaán

La familia Mata Hernández con gran carisma, le explicará en un interesante tour el proceso de elaboración que recibe este queso maduro, así mismo, conocerá aspectos relacionados con la administración integral de la finca, el manejo sostenible de pastos, aprovechamiento de residuos y desechos orgánicos como fertilizantes y biogás.

[valledelchirripo.com/actividades/](#)
[valledelchirripo.com](#)
[ALTAGRACIA](#)

Tour de medio día al mariposario

En las faldas del cerro Chirripó, en el pueblo de Canaán de Rivas, Pérez Zeledón, Casa Alegría abre las puertas a una experiencia inolvidable y fascinante. Una parada recomendada para todas las personas que visitan la zona. Casa Alegría tiene un mariposario dentro de una cúpula de 11 metros de altura y un diámetro de 22 metros. Desde

su inauguración en diciembre 2018 se ofrece en la comunidad de Canaán esta nueva opción con objetivos claros como los son lo social, educativo, ambiental y medicinal.

[valledelchirripo.com](#)



Turismo de Bienestar

Galería de Arte y Cultura El Pelicano

Con una gran imaginación y trabajo don Rafael "Macho" Elizondo pionero del desarrollo comunal, ha logrado a través de más de 25 años, crear una gran cantidad de piezas, su técnica es sin igual pues les da personalidad a rasgos propios de la naturaleza, develando figuras que estaban ocultas y poniéndolas al descubierto para todos.

de 100 esculturas que recorren las etapas de su la imaginación; su trabajo se ha distribuido en varios países del mundo, sin embargo, aún mantiene una colección con cerca de 120 piezas las cuales expone en su galería desde el 21 de mayo del 2011.

Solicita en tu itinerario al "Valle del Chirripó" una visita a este interesante lugar y contágate del talento de don "Macho" Elizondo.

Disfruta en tu tiempo de vacaciones en "Valle del Chirripó" de esculturas como la "Ecomoto", "Indio", "La Anaconda" y más

valledelchirripo.com/actividades/

Mercado de agricultores

San Isidro está a aproximadamente 1 hora de río Magnolia. Es un pueblo agrícola próspero, un centro agrícola clave en el valle, y es el pueblo más grande de esta región. Ubicado en las laderas de las montañas de Talamanca, San Isidro es un excelente punto de parada para los turistas que se dirigen al Parque Nacional Chirripó, Dominical o Panamá. (transporte adicional) Mercado Orgánico de Tinamaste: martes de 8am a 12pm en el centro comunitario. Actualmente cerrado.

[RIO MAGNOLIA](#)



Obra de Carmen Monge



Arte Mía

Una galería de arte, en la cual la pintora local Carmen Monge con pincel en mano plasma la cultura local de las comunidades de Herradura, San Gerardo, Canaán y los Ángeles, ilustrando los primeros pobladores indígenas, la llegada de los blancos en la década de los 30 y el estilo de vida actual de sus pobladores entre ríos, costumbres, y caminatas al cerro Chirripó, sin faltar detalles característicos de la fauna y flora local, así como paisajes de ríos y montañas.

Cuando visites "Arte Mía" también podrás recorrer su jardín y en verano caminar junto al río Talari que nace justo en el valle de los Conejos en el Parque Nacional Chirripó. Al planear tu visita al valle del Chirripó, toma en cuenta visitar esta galería de arte, te llevarás un grato recuerdo.

Carmen Monge junto a su familia trabajan activamente en el desarrollo local y la protección del medio ambiente.

valledelchirripo.com/actividades/

valledelchirripo.com




Sabores locales

Muchos de los restaurantes en Buenos Aires son tradicionales, administrados por familias, ofrecen excelente comida a precios increíbles. Explorar el campo campestre de Costa Rica realmente puede ayudarle a abrir el apetito, y cuando se trata de la auténtica cocina tica, la mejor manera es detenerse en un restaurante familiar para un buen almuerzo.

Mercado Orgánico de Tinamaste

Mercado Orgánico de Tinamaste: martes de 8 am a 12 pm en el centro comunitario.-

[RIO MAGNOLIA](#)



Aguas termales GeVi

Disfrute de las aguas termales en Costa Rica, son una opción sin igual para cerrar un día de vacaciones bien activo, o simplemente para escapar de la rutina de trabajo y relajarte en sus cálidas aguas con aproximadamente 37 grados de temperatura. Las aguas termales Gevi en "Valle del Chirripó", también son una opción muy divertida para niños y jóvenes que encuentran en estas piscinas una

manera súper atractiva para liberar energías. Rodeadas de árboles y plantas tropicales, se cuenta con dos piscinas de diferente profundidad, una muy apropiada para la familiar, otra para los más hábiles en el agua. Recuerde si va con niños tener especial cuidado con su seguridad.

Aguas termales GeVi es un establecimiento que apoya el desarrollo de las comunidades

de la zona y vela por el buen manejo de residuos de su empresa.

valledelchirripo.com/info/aguas-termales-gevi/



SPA

Ir de vacaciones es un momento propicio para liberar el estrés de las labores diarias, cuidar tu cuerpo y tu mente. Es el momento de disfrutar del bienestar y relax que te ofrece nuestro hotel y descubrir los exquisitos tratamientos de nuestros hoteles con spa.

Beneficios del spa para tu cuerpo y mente: El agua tiene múltiples beneficios para nuestra salud, por eso te animamos a probar los circuitos de hidroterapia, masajes relajantes, fisioterapia y rehabilitación, sesiones de aromaterapia o reflexología, mesoterapia, rejuvenecimiento facial, entre otros.

www.hoteldelsur.net/es/



Tour de estrellas

La pasión por la observación de estrellas y del cosmos.

[skycr.org](https://www.skycr.org)

facebook.com/cabanas.bonnysu.9



Yoga

Nuestra selección de clases diarias y sesiones grupales está dirigida por expertos certificados que combinan enfoques tradicionales e innovadores para el movimiento consciente.

Se ofrece de forma gratuita como parte del calendario de experiencias semanales del resort.

[ALTAGRACIA](#)



Baño de río natural

Escondido en el río se encuentra nuestro baño de río natural, que marca la pauta para esta experiencia inmersiva. Comenzando con la meditación junto al río, te sumergirás en los sonidos de la naturaleza y te guiarán a un estado de curación.

[ALTAGRACIA](#)



Caballos

Libera la mente subconsciente y experimenta la energía curativa del rebaño equino de Hacienda Alta Gracia. Aprende sobre la vida interior de los caballos, su interacción con los humanos y entre ellos y su cuerpo sutil expansivo. En esta experiencia estarás interactuando, colaborando y aprendiendo de tu guía equina.

[ALTAGRACIA](#)



La Experiencia

El lugar perfecto para relajarse: nuestra red intermedia, escondida en el exuberante bosque de El Río, ofrece un hermoso dosel hecho a mano, a unos 10 pies del suelo. Llegue al entorno tranquilo para la meditación autoguiada o con un libro para relajarse y disfrutar. Una parada perfecta durante una caminata por nuestros senderos, la red intermedia es agradable para todas las edades.

[ALTAGRACIA](#)




BUENOS AIRES	
Servicio	Contacto
Entidades financieras	
Banco Popular	2730 08 97
Banco Nacional	2730 02 10
Banco de Costa Rica	2730 10 00
Coopealianza	2730 02 57
Instituciones Públicas	
Cuerpo de Bomberos	2730 02 51
Cruz Roja	2730 00 78
Fuerza Pública	270 01 03
Municipalidad de Buenos Aires	2730 02 35
Servicios de Salud	
Farmacia de Buenos Aires	2730 12 12
Farmacia Saryana	2730 02 42
Farmacia Hidalgo	2730 06 60
Servicios de Transporte	
Gafeso	2730 02 15

Servicios de Transporte	
TRACOPA	2730 02 05
Taxis públicos	2730 00 88 / 2730 20 44
Transporte Wilfri Tour	8862 33 46
Transportes Morales	8323 59 64
Transportes Bonaerenses	8930 29 29
Viajes Profe Ariel	8900 90 00

PÉREZ ZELEDÓN	
Servicio	Contacto
Cruz Roja	2770-1413
Emergencias	911
Delegación policial de Pérez Zeledón	2771-3608
Municipalidad de Pérez Zeledón	2220-6600
Policia de Tránsito	2771-3313
Oficina de Gestión Turística	2220-6768 / 2249-9446 oficinatourismo@mpz.go.cr infoturismo@camarabrunca.com

CODIGO DE PAÍS: **506** (Si llama desde otro país)

Los Crestones del cerro Terbi se declararon símbolo nacional el 6 de abril del 2011, bajo el proyecto de Ley #17437, como símbolo de la riqueza natural de Costa Rica. Es una montaña de modelado glacial volcánico plutónico o ígneo (que se ha formado en el interior de la corteza terrestre por enfriamiento lento del magma, dando tiempo a que sus componentes cristalicen), donde convergen estructuras denominadas arêtes (crestones).

 [Regresar a contenidos](#)

